

PROTOKÓŁ Nr 11/2022
z posiedzenia Komisji Skarg, Wniosków i Petycji
w Nowym Kawęczynie odbytego w dniu 19 grudnia 2022 roku
w sali konferencyjnej Urzędu Gminy w Nowym Kawęczynie

W posiedzeniu udział wzięli:

1. Sylwia Pijanka – Sekretarz Gminy,
2. Daria Broniarek – Kierownik Ref. Ref. R. G. Gr. i O.Ś.
3. Justyna Supera-Steinhauer – Radca Prawny w Urzędzie Gminy.

Proponowany porządek obrad:

1. Otwarcie posiedzenia komisji.
2. Stwierdzenie prawomocności obrad i przyjęcie porządku obrad.
3. Rozpatrzenie skargi na Wójta Gminy Nowy Kawęczyn.
4. Zakończenie obrad.

Nieobecna Rada – p. Maciak

Lista obecności stanowi **załącznik nr 1** do protokołu.

Ad. 1 Otwarcie posiedzenia Komisji.

O godz. 11¹⁰ posiedzenie otworzył Mateusz Frąc – Przewodniczący Komisji Skarg, Wniosków i Petycji, który przywitał przybyłych członków Komisji oraz pracowników Urzędu.

Ad. 2 Stwierdzenie prawomocności obrad i przyjęcie porządku obrad.

Przewodniczący Komisji stwierdził, że w posiedzeniu uczestniczy 4 członków Komisji, co stanowi quorum do podejmowania decyzji i decyduje o prawomocności obrad.

Następnie odczytał porządek obrad i zarządził głosowanie w sprawie porządku obrad. Członkowie Komisji w obecności 4 radnych jednogłośnie przyjęli proponowany porządek obrad, który stanowi **załącznik nr 2** do niniejszego protokołu.

Ad. 3 Rozpatrzenie skargi na Wójta Gminy Nowy Kawęczyn.

Przewodniczący poinformował zgromadzonych, że w dniu 2.12.2022 roku do Rady Gminy w Nowym Kawęczynie wpłynęły skarga z dnia 1.12.2022 roku oraz 2.12.2022 roku w sprawie niewykonania przez Wójta Gminy czynności nakazanych prawem, polegających na zapewnieniu dostępu do danych przestrzennych dotyczących miejscowych planów zagospodarowania przestrzennego zgodnie z obowiązującymi

przepisami prawa. Obydwie skargi tej samej treści. Przewodniczący Komisji odczytał pisma, które stanowią **załącznik nr 3** do niniejszego protokołu.

W toku wyjaśnień Pani Kierownik Daria Broniarek odczytała wyjaśnienia wystosowane przez firmę Geo-System z której systemu gospodarki przestrzennej korzysta gmina i tym samym zamieszcza na mapach akty prawa miejscowego. Od 2022 roku wszedł wymóg, że akta te muszą być również publikowane w wersji przestrzennej tzw. pliku GML. Plik ten musi być dostępny dla wszystkich i możliwy do pobierania. Dodatkowo plik ten musi zawierać podpis wewnętrzny wytwórcy. Wszystko zostało opublikowane prawidłowo. Pliki GML są przechowywane w ewidencji Głównego Geodety Kraju. Przez Geo-System nasza gmina może publikować i tworzyć Studium, plany miejscowe oraz nr porządkowe budynków. Usługa pobierania to ATOM. Usługa ta jest zgodna ze wszystkimi normami. Według skarżącej nie. W lipcu skierowała pierwsze pismo do Wójta Gminy w tym temacie. Skarżąca zajmuje się tworzeniem takich systemów i usług. Nie jesteśmy pierwszą gminą, która się tłumaczy. Skarżąca walczy w sądzie z wieloma gminami, które korzystają z usług Geo-Systemu. Na blogu firmy są argumenty wyjaśniające do wystosowanych do gmina skarg. Mieliśmy sprawę w sądzie i nieoficjalnie wiemy, że została odrzucona. W podobnej sprawie do naszej w mieście Łowicz sąd również odrzucił skargę. Wydane są 94 postanowienia o odrzuceniu skargi skarżącej. Podczas skargi do Wójta była przeprowadzona ekspertyza informatyka i Geo-System ustosunkował się do podnoszonych zarzutów.

Członkowie Rady jednogłośnie uznali skargę za bezzasadną oraz przygotowali stosowne uzasadnienie do uchwały.

Ad. 5 Zakończenie obrad.

O godz. 12⁰⁰ Przewodniczący Komisji wobec zrealizowania porządku obrad, zamknął posiedzenie Komisji.




Na tym protokół zakończono.

Protokołowała:

Katarzyna Sawicka

Podinspektor

Podpisy Komisji:

1. **Mateusz Frąc** 
2. **Jarosław Pawlak** 
3. **Michał Jaroń** 
4. **Maria Maciak** nieobecność usprawiedliwiona
5. **Radosław Walendzik** 