

UCHWAŁA NR XXX/216/2022
RADY GMINY W NOWYM KAWĘCZYNIE
z dnia 31 maja 2022 r.


**w sprawie zatwierdzenia Planu Odnowy Miejscowości Strzyboga w Sołectwie
Strzyboga w Gminie Nowy Kawęczyn na lata 2022-2028**

Na podstawie art. 18 ust. 2 pkt 6 ustawy z dnia 8 marca 1990 r. o samorządzie gminnym (Dz. U. z 2022 r. poz. 559, zm.: Dz. U. z 2022 r. poz. 583, poz. 1005) Rada Gminy w Nowym Kawęczynie uchwala, co następuje:

§ 1. Zatwierdza się Plan Odnowy Miejscowości Strzyboga na lata 2022-2028, przyjęty uchwałą Nr 1/2022 Zebrania Wiejskiego Mieszkańców Sołectwa Strzyboga z dnia 12 maja 2022 roku w sprawie przyjęcia Planu Odnowy Miejscowości Strzyboga w Sołectwie Strzyboga w Gminie Nowy Kawęczyn na lata 2022-2028, stanowiący załącznik nr 1 do niniejszej uchwały.

§ 2. Wykonanie uchwały powierza się Wójtowi Gminy Nowy Kawęczyn.

§ 3. Uchwała wchodzi w życie z dniem podjęcia.

Przewodniczący
Rady Gminy

Paweł Nowakowski

Załącznik Nr 1 do Uchwały Nr XXX/216/2022
Rady Gminy w Nowym Kawęczynie
z dnia 31 maja 2022 r.

Plan Odnowy Miejscowości STRZYBOGA w sołectwie Strzyboga w Gminie Nowy Kawęczyn na lata 2022-2028



URZĄD GMINY W NOWYM KAWĘCZYNIE
NOWY KAWĘCZYN 32, 96-115 NOWY KAWĘCZYN
tel./fax 46 831 42 89
e-mail: sekretariat@ugkaweczyn.pl
www.ugkaweczyn.pl

SPIS TREŚCI

I. WSTĘP.....	3
II. CHARAKTERYSTYKA GMINY I MIEJSOWOŚCI STRZYBOGA.....	3
1. Położenie geograficzne	6
2. Rys historyczny	8
3. Struktura przestrzenna miejscowości Strzyboga	8
4. Walory przyrodnicze i krajobrazowe	9
5. Demografia.....	10
6. Infrastruktura techniczna	10
7. Infrastruktura społeczna i gospodarka.....	12
III. ANALIZA SWOT.....	15
IV. OPIS PLANOWANYCH ZADAŃ INWESTYCYJNYCH, PRZEDSIĘWZIĘĆ AKTYWIZUJĄCYCH SPOŁECZNOŚĆ LOKALNĄ W OKRESIE 2022 – 2028	17
V. PODSUMOWANIE.....	21
VI. ŹRÓDŁA	21

I. Wstęp

Opracowanie Planu Odnowy Miejscowości Strzyboga ma na celu sformułowanie strategii rozwoju wsi poprzez:

- charakterystykę miejscowości
- analizę zasobów wsi
- ocenę mocnych i słabych stron wsi, jej szans rozwoju i zagrożeń
- określenie planowanych kierunków rozwoju miejscowości, wypracowanie planu i harmonogramu działań.

Sporządzenie i uchwalenie takiego dokumentu stanowi jednocześnie niezbędny warunek przy aplikowaniu o środki finansowe w ramach Programu Rozwoju Obszarów Wiejskich, w szczególności w ramach Działania: Podstawowe usługi i odnowa wsi na obszarach wiejskich. Działanie to wspiera rozwój infrastruktury wiejskiej oraz odnowę wsi, przyczyniając się tym samym do poprawy warunków życia i prowadzenia działalności rolniczej i pozarolniczej, a także do zaspokojenia podstawowych potrzeb społecznych i kulturalnych mieszkańców wsi. Plan Odnowy Miejscowości Strzyboga to dokument, który określa strategię działań w sferze społeczno-gospodarczej na lata 2022 - 2028. Niniejszy plan jest planem otwartym, stwarzającym możliwość aktualizacji w zależności od potrzeb społecznych i uwarunkowań finansowych. Oznacza to, że może on zostać uzupełniony o nowe zadania. Zmianie może ulec kolejność ich realizacji w zależności od uruchomienia i dostępu do funduszy zewnętrznych. Idea odnowy wsi wyrasta z przekonania, że odnowiona, doinwestowana i ożywiona kulturowo wieś odzyska swoją atrakcyjność jako miejsce zamieszkania, zapewni swoim mieszkańcom godziwy standard oraz podwyższy jakość życia. Plan Odnowy Miejscowości uwzględnia specyfikę wsi wynikającą z jej położenia w gminie, zasobów oraz konieczności integracji mieszkańców.

Plan Odnowy Miejscowości Strzyboga powstał dzięki świadomości społecznej, aktywności i inicjatywie mieszkańców, którzy stwierdzili, że miejscowość ta ma realne szanse na pełny i dynamiczny rozwój. Rozwój ten oparty być może o wsparcie dotacyjne Unii Europejskiej tj. licznymi funduszami przeznaczonymi na rozwój obszarów wiejskich.

Plan Odnowy Miejscowości Strzyboga to opracowanie określające strategię działań społeczno-gospodarczych w perspektywie lat 2022-2028, uwzględniającym cele, priorytety i zasady wspierania zrównoważonego rozwoju obszarów wiejskich. Obszar

realizacji Planu Rozwoju Miejscowości obejmuje swoim zasięgiem teren miejscowości Strzyboga. Plan Odnowy Miejscowości jest ukierunkowany na aspekty społeczne, ekonomiczne i środowiskowe. Dokument zakłada działania mające na celu poprawę relacji społecznych w ramach wzrostu czynnika integracji społeczności lokalnej, działania związane z poprawą bytu mieszkańców oraz wzrost znaczenia gospodarczego miejscowości będącej przedmiotem opracowania.

Opisując strukturę niniejszego dokumentu należy zaznaczyć, że Plan Odnowy Miejscowości zawiera charakterystykę miejscowości Strzyboga, jej historię, analizę zasobów miejscowości służącą przedstawieniu stanu rzeczywistego, analizę SWOT (zestawienie słabych i mocnych stron omawianej miejscowości) oraz plan inwestycyjny w kontekście uwzględnienia kierunków rozwoju miejscowości. Opracowanie ma charakter poznawczy, służy możliwie szerokiemu i kompleksowemu rozpoznaniu obecnego stanu miejscowości i potencjału rozwoju perspektywicznego. Plan działania przedstawiony w dokumencie stwarza możliwości decyzyjne w sprawach podejmowania przedsięwzięć inwestycyjnych, które pozwolą na wcześniejsze podjęcie prac przygotowawczych dla planowanych inwestycji i działań w miejscowości Strzyboga pozwalających na wykorzystanie zasobów miejscowości i jej rozwój.

Struktura opracowania ma charakter otwarty. Dokument powinien być aktualizowany w miarę zaspokojenia potrzeb mieszkańców, zmieniających się warunków lokalnych i regionalnych, pojawienia się nowych wyzwań cywilizacyjnych w Unii Europejskiej, oddziałujących na sytuację ogólnokrajową, uwarunkowania regionalne i lokalne. Zadania w nim zapisane będą aktualizowane stosownie do zmieniających się uwarunkowań zewnętrznych i wewnętrznych, pojawiających się nowych możliwości oraz zmiany hierarchii priorytetów przyjętych przez Radę Gminy w Nowym Kawęczynie. Uwzględniane będą również nowe potrzeby zgłaszane przez radnych, grupy mieszkańców, organizacje pozarządowe oraz sektor publiczny i prywatny.

Praca nad przygotowaniem Planu wsparta została konsultacjami z mieszkańcami Strzybogi, przeprowadzanymi za pośrednictwem Rady Gminy, Rady Sołeckiej oraz pracowników Urzędu Gminy w Nowym Kawęczynie.

STRZYBOGA



II. Charakterystyka Gminy i miejscowości Strzyboga

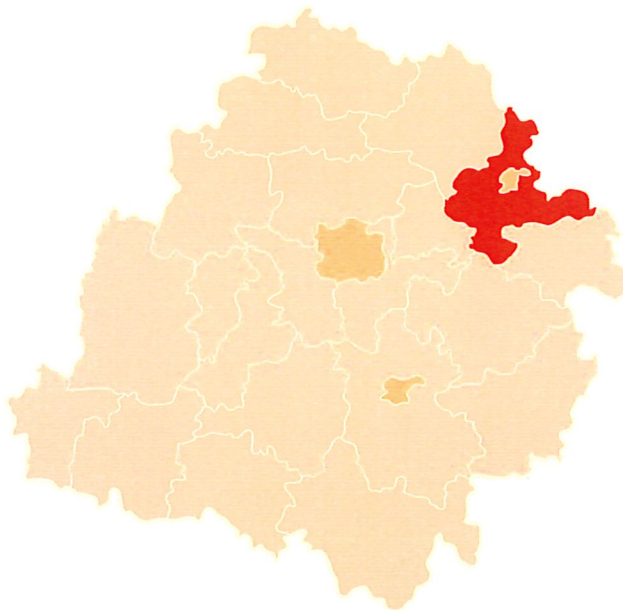
1. Położenie geograficzne

Strzyboga znajduje się w Gminie Nowy Kawęczyn, która leży na Równinie Łowicko-Błońskiej, w obrębie województwa łódzkiego, w środkowo-wschodniej części powiatu skierniewickiego i jest jedną z dziewięciu gmin wiejskich tego powiatu. Z gminą Nowy Kawęczyn sąsiadują jednostki terytorialne:

- od północy – gmina Puszcza Mariańska (pow. żyrardowski),
- od wschodu – gmina Kowiesy (pow. skierniewicki),
- od południa – gmina Rawa Mazowiecka (pow. rawski),
- od zachodu – gmina Skierniewice (pow. skierniewicki).

Wschodnia część gminy leży w granicach Bolimowskiego Parku Krajobrazowego i Rezerwatu Przyrody Rzeki Rawki.

Rysunek 1. Położenie powiatu skierniewickiego na tle województwa łódzkiego



Źródło: <https://pl.wikipedia.org>

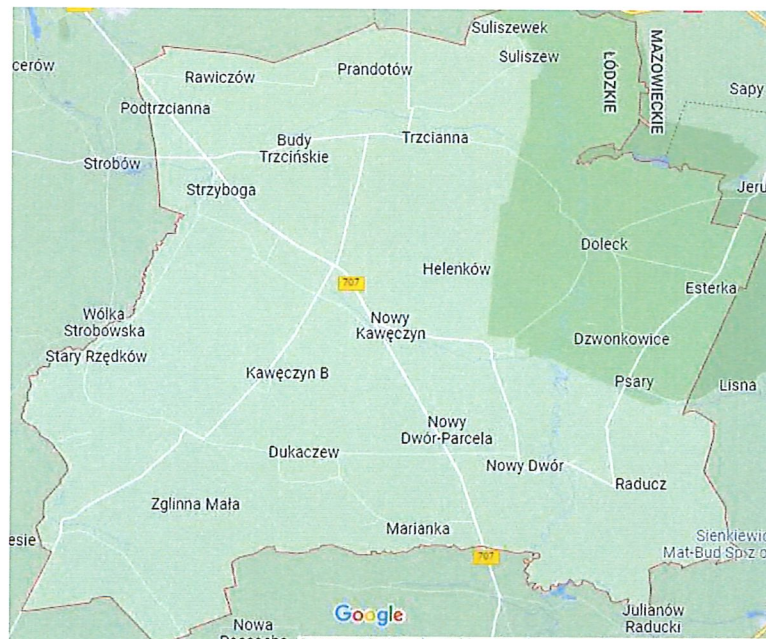
Rysunek 2 Położenie gminy Nowy Kawęczyn na tle powiatu skierniewickiego



Źródło: <https://pl.wikipedia.org>

Powierzchnia gminy wynosi 104 km² i jest czwartą co do wielkości gminą w powiecie skierniewickim.

Rysunek 3 Gmina Nowy Kawęczyn



Źródło: <https://www.google.com/maps>

Gmina położona jest pomiędzy Łodzią (56 km), a Warszawą (65 km), przy czym odległość drogowa od Łodzi wynosi ok. 80 km a od Warszawy 98 km.

W pobliżu gminy przebiega droga krajowa nr 70 i stanowi połączenie Łowicza z drogą ekspresową S8. Trasa S8 łączy aglomeracje: wrocławską, łódzką, warszawską i

białostocką. Przez teren gminy przebiega droga wojewódzka nr 707 Skierniewice - Nowe Miasto nad Pilicą.

Na terenie gminy znajduje się 36 miejscowości w ramach 22 sołectw. Są to: Adamów, Budy Trzczańskie, Doleck, Dukaczew, Dzwonkowice, Esterka, Franciszkany, Helenków, Kaczorów, Kawęczyn B, Kazimierzów, Kolonia Starorawska, Kwasowiec, Marianka, Marianów, Nowa Trzcianna, Nowy Dwór, Nowy Dwór-Parcela, Nowy Kawęczyn, Nowy Rzędków, Podfranciszkany, Podstrobów, Podtrzciana, Prandotów, Psary, Raducz, Rawiczów, Rzędków, Sewerynow, Stara Rawa, Stary Rzędków, Strzyboga, Suliszew, Trzcianna, Zglinna Duża i Zglinna Mała.

2. Rys historyczny

Wieś Strzyboga to wieś szlachecka, która w drugiej połowie XVI wieku położona była w powiecie rawskim ziemi rawskiej województwa rawskiego. Źródła archiwalne wskazują, że Strzyboga należała do dóbr Prandotów Trzczańskich. Dane z 1827 roku przedstawiają Strzybogę jako wieś i folwark w powiecie skierniewickim, wówczas była to Gmina Doleck. W latach 1975–1998 miejscowość administracyjnie należała do województwa skierniewickiego.

W 1888 w skład dóbr Strzybogi wchodziła wieś Franciszkany. W latach 1975–1998 miejscowość administracyjnie należała do województwa skierniewickiego.

Miejscowość odegrała znaczącą rolę podczas Powstania Styczniowego w roku 1863. Oddział młodego ziemianina, byłego oficera carskiego Władysława Stroynowskiego stoczył pod Strzybogą zwycięską potyczkę z wojskami carskimi i odbił 30 rekrutów.

3. Struktura przestrzenna miejscowości Strzyboga

Zabudowa miejscowości Strzyboga ma charakter wielodrożnicowy. Wiąże się to ze zwartą lecz bezładną zabudową wzdłuż kilku ciągów komunikacyjnych: drogi wojewódzkiej, powiatowej jak i licznych dróg gminnych. Zabudowa jest dwustronna. We wsi Strzyboga przy przecięciu się drogi wojewódzkiej z drogą powiatową znajdują się Okręgowa Stacja Kontroli Pojazdów, Wulkanizacja, Stacja Paliw oraz sklep spożywczo – przemysłowy.

4. Walory przyrodnicze i krajobrazowe

Klimat

Zgodnie z regionalizacją klimatyczną Wosia (1994), badany obszar znajduje się w regionie Środkowopolskim (VII). W ciągu roku jest tu średnio 30-35 dni z pogodą umiarkowaną ciepłą, z dużym zachmurzeniem i opadami, 30 dni z pogodą przymrozkową, bardzo chłodną z dużym zachmurzeniem i opadami, 7 dni z pogodą umiarkowanie mroźną, z dużym zachmurzeniem i opadami i 8 dni z pogodą dość mroźną, pochmurną bez opadu. Średnioroczna suma opadów wynosi zaledwie ok. 560 mm z objawami niedoboru w miesiącach lipiec - wrzesień. Przypisany jest tu klimat umiarkowany. Klimatyczną osobliwością środkowej Polski, są chłodne dni na wiosnę, kiedy dociera do nas powietrze arktyczne oraz ciepłe i słoneczne lato, wywołane przez masy zwrotnikowe. Średnia temperatura przekracza nieco 8°C, przy przeciętnie najchłodniejszym styczniu (-3°C) i najcieplejszym lipcu (19°C).

Gleby

Gleby na terenie gminy Nowy Kawęczyn charakteryzują się średnią jakością. Dominującym typem gleb w gminie są gleby brunatne kwaśne i wylugowane oraz gleby pseudobielicowe. W części południowo - zachodniej gminy przeważają gleby wytworzone z pyłów i piasków słabogliniastych i luźnych. Udział gleb dobrej jakości, obejmujących III i IV klasę bonitacyjną, wynosi około 60% ogółu gleb użytkowanych rolniczo. Zarówno wśród gruntów ornych, jak i użytków zielonych dominuje IV klasa bonitacyjna. Na obszarze miejscowości Strzyboga przeważają gleby IV i V klasy bonitacyjnej. 43% stanowią gleby klasy IV oraz 44% klasy V. III klasa bonitacyjna to zaledwie 1 % gleb na obszarze miejscowości Strzyboga. 12% stanowią natomiast gleby klasy VI.

Hydrografia

Gmina Nowy Kawęczyn leży w obrębie zlewni rzeki Bzury, która jest lewobrzeżnym dopływem Wisły. Gmina położona jest w zlewniach Rawki i Skierniewki (Łupii), która płynie m.in. przez Strzybogę. Są to bezpośrednie dopływy rzeki Bzury. Rawka oraz Skierniewka wraz ze swoimi dolinami stanowią istotny element systemu ekologicznego gminy. Są to ciągi ekologiczne z naturalnymi siedliskami zbiorowisk florystycznych i faunistycznych.

Lasy, szata roślinna

Szata roślinna Strzybogi jest niezbyt urozmaicona; składa się na nią roślinność pól i łąk ze znacznym udziałem zalesienia, który obejmuje niespełna 65 ha powierzchni miejscowości.

5. Demografia

Strzyboga zamieszkiwana jest przez 227 mieszkańców, w tym 223 osoby pobyty stały oraz 4 osoby pobyty tymczasowy. Na ta liczbę składa się 107 kobiet oraz 120 mężczyzn. (stan na dzień 31.12.2021 r.).

6. Infrastruktura techniczna

Sieć wodno-kanalizacyjna

Stopień zwodociągowania gminy zgodnie z danymi GUS, BDL za 2020 rok wynosi 99,9% mieszkańców gminy. Gminy Nowy Kawęczyn posiada trzy ujęcia wody: - Trzecianna - woda nieuzdatniona - pobór wód podziemnych –Qśr.d 820,80 m³ /d - Kolonia Starorawska – stacja uzdatniania wody - pobór wód podziemnych -Qmax.d. = 845m³/d - Kwasowiec - stacja uzdatniania wody - pobór wód podziemnych – Qmax.d.- 552,0 m³/d. Stacja uzdatniania wody jest objęta monitoringiem przez firmę zewnętrzną. Na koniec 2020 roku ogółem w gminie było 1090 przyłączy wodociągowych, a długość sieci wynosiła 102,00 km. Gmina Nowy Kawęczyn posiada jedną Oczyszczalnię ścieków w Nowym Dworze o przepustowości 200m³/dobę. Długość sieci kanalizacyjnej wynosi 9,6 km. Jest to sieć grawitacyjna i częściowo tłoczna. Liczba przyłączy kanalizacyjnych w 2020 roku wyniosła 142 (dane Urzędu Gminy w Nowym Kawęczynie, 2020) Na terenie Gminy istnieje również zakładowa Oczyszczalnia ścieków na terenie Ośrodka Szkoleniowego Służby Ochrony Państwa w Raduczu o przepustowości 350 RLM.

Gospodarka odpadami

W drodze przetargu nieograniczonego w Gminie Nowy Kawęczyn został wyłoniony odbiorca odpadów komunalnych od właścicieli nieruchomości zamieszkałych – firma EKO-REGION Sp. z o.o.. Nieruchomości zamieszkałe zostały wyposażone w pojemniki na odpady zmieszane, plastiki i metale, szkło, bio odpady oraz worki na papier. Zgodnie z Regulaminem utrzymania czystości i porządku na terenie gminy Nowy Kawęczyn prowadzona jest selektywna zbiórka następujących frakcji odpadów: - papier i tektura, - szkło, - tworzywa sztuczne, - metale, - opakowania wielomateriałowe, -

odpady budowlane i rozbiórkowe, - odpady wielkogabarytowe, - zużyte opony, - przeterminowane leki i chemikalia, - zużyte baterie i akumulatory, - zużyty sprzęt elektryczny i elektroniczny, - odpady zielone.

Sieć elektroenergetyczna

Obszar gminy zasilany jest w energię elektryczną z istniejącej napowietrznej sieci średniego napięcia 15kV z głównych punktów zasilania zlokalizowanych w Skierniewicach (GPZ 110/15kV Skierniewice) oraz częściowo (GPZ 110/15kV) w Rawie Mazowieckiej. Na terenie gminy przewidziano realizację magistralnej linii energetycznej wysokiego napięcia – 110kV.

Telekomunikacja

We wsi Strzyboga istnieje sprawny system telekomunikacyjny. Głównym operatorem stacjonarnej sieci telefonicznej jest Orange Polska S.A. Dostępne są także połączenia za pośrednictwem operatorów telefonii komórkowej oraz operatorów telewizyjnych. Istniejąca sieć telefonii zapewnia sprawną realizację połączeń telefonicznych, faksowych oraz internetowych.

Komunikacja drogowa

Przez wieś Strzyboga przebiega zróżnicowana infrastruktura drogowa. W skład systemu komunikacji drogowej w Gminie Nowy Kawęczyn wchodzi droga wojewódzka, drogi powiatowe, drogi gminne oraz drogi transportu rolnego i dojazdowe. Główną osią komunikacyjną Gminy jest droga wojewódzka nr 707 relacji Skierniewice – Rawa mazowiecka – Nowe Miasto nad Pilicą, która przecina miejscowość Strzyboga. Wzdłuż drogi wojewódzkiej usytuowana jest ścieżka pieszo – rowerowa łącząca Nowy Kawęczyn ze Skierniewicami. Droga ta obsługuje ona zarówno ruch tranzytowy, jak również lokalny. Przez gminę przebiegają 4 drogi powiatowe, które obsługują ruch lokalny, gminny oraz ruch międzygminny. Wszystkie drogi powiatowe posiadają nawierzchnie bitumiczną. Na terenie gminy znajduje się 107,703 km dróg o charakterze gminnym, z czego 63,305 km ma nawierzchnię bitumiczną. Drogi te obsługują ruch pomiędzy jednostki osadniczymi gminy oraz miejscowościami sąsiadującymi z gminą. Przez miejscowość Strzyboga przebiegają:

Drogi gminne:

- 115308E Strzyboga – Nowy Rzędków –Stary Rzędków - gr gm. Skierniewice (Józefatów)
- 115309E Strzyboga - Kwasowiec
- 115322E Strzyboga - Budy Trzecińskie- dr. pow. Nr 1318E

115330E dr. pow. nr 1318E – Strzyboga – dr. woj. nr 707

115333E Od dr. gm. nr 115309E – Strzyboga – do dr. woj. nr 707

Droga powiatowa

droga nr 1318E relacji Maków- Dębowa Góra –Trzecianna – Kamion

Droga wojewódzka

707 relacji Skierniewice- Rawa Mazowiecka – Nowe Miasto nad Pilicą

7. Infrastruktura społeczna i gospodarka

Infrastruktura edukacyjna

W miejscowości funkcjonuje Szkoła Podstawowa im. Józefa Wybickiego. Szkoła ta pełni zadania z zakresu nauczania podstawowego. Obecnie placówka posiada 8 oddziałów nauczania podstawowego oraz oddział tzw. zerówki. Dodatkowo Przy Szkole funkcjonuje oddział przedszkolny składający się z 2 grup wiekowych: 2,5 – 3 lata oraz 4-6 lat.

Infrastruktura sportowa

Na terenie Szkoły Podstawowej w Strzybodze funkcjonuje nowoczesne boisko wielofunkcyjne „Orlik”, plac zabaw oraz siłownia a także hala sportowa.

Infrastruktura opieki zdrowotnej

Mieszkańcy miejscowości zapewniona mają podstawową opiekę lekarską przez ośrodek zdrowia oraz aptekę funkcjonujące w miejscowości Nowy Kawęczyn. Placówka jest filią Centrum Medycznego Ogródowa w Skierniewicach. W placówce świadczone są usługi medyczne w zakresie podstawowej opieki zdrowotnej. Świadczenia udzielane są przez lekarzy i pielęgniarki środowiskowo-rodzinne w ośrodkach zdrowia oraz na terenie całej Gminy Nowy Kawęczyn poprzez wizyty domowe i patronażowe. Stan techniczno-organizacyjny i wyposażenie ośrodka zdrowia jest na dobrym poziomie. Centrum Medyczne Ogródowa w Skierniewicach zapewnia mieszkańcom dostęp do lekarzy specjalistów wielu specjalności, m.in. okulisty, ginekologa, kardiologa, chirurga, itp.

Infrastruktura opieki społecznej

Pomoc społeczna jest instytucją polityki społecznej państwa, mającą na celu umożliwienie osobom i rodzinom przezwyciężanie trudnych sytuacji życiowych, których nie są one w stanie pokonać, wykorzystując własne środki, możliwości i uprawnienia. Celem pomocy społecznej jest zaspokajanie niezbędnych potrzeb życiowych osób i rodzin oraz umożliwianie im bytowania w warunkach odpowiadających godności

człowieka. Pomoc społeczna powinna w miarę możliwości doprowadzić do życiowego usamodzielnienia osób i rodzin oraz ich integracji ze środowiskiem. Celem pomocy społecznej jest także zapobieganie patologiom społecznym. Zadania pomocy społecznej w Gminie Nowy Kawęczyn realizuje Gminny Ośrodek Pomocy Społecznej (GOPS), wykonując zadania własne i zlecone.

Rolnictwo i gospodarka

Znaczącą funkcję gospodarczą stanowi rolnictwo, w większości ukierunkowane na produkcje zbóż (pszenica, żyto, owies, jęczmień, i ich mieszanki, kukurydza) oraz ziemniaków. Dominującym zaś kierunkiem hodowli zwierzęcej jest głównie hodowla bydła oraz drobiu wodnego.

Bezpieczeństwo publiczne

Zapewnieniem bezpieczeństwa dla mieszkańców gminy Nowy Kawęczyn zajmuje się Komenda Miejska Policja w Skierniewicach Wydział Dzielnicowych w Bolimowie, Miejska Państwowa Straż Pożarna w Skierniewicach oraz jednostki ochotniczych straży pożarnych w tym jedna należąca do Krajowego Systemu Ratowniczo-Gaśniczego. Na terenie gminy nie funkcjonuje monitoring gminny.

Organizacje pozarządowe

Organizacją pozarządową działającą na terenie Gminy Nowy Kawęczyn jest Gminny Klub Sportowy „MANCHATAN” reprezentowany przez: Mariusza Broniarka – Prezesa Klubu. Zgodnie z corocznym programem współpracy współpraca Gminy Nowy Kawęczyn z organizacjami pozarządowymi ma charakter finansowy polegający na udzieleniu dotacji organizacjom, które w wyniku postępowania konkursowego wykonywały zadania publiczne. Klub Sportowy MANCHATAN swoje treningi zarówno dla młodzików jak i grupy reprezentacyjnej prowadzi na boisku przy Szkole Podstawowej w Strzybodze oraz Szkole Podstawowej w Trzciannie.

Na terenie miejscowości Strzyboga swoją siedzibę ma Stowarzyszenie Poszukiwacze Historii „Wspólna Pamięć”. Stowarzyszenie działa na terenie Gminy od 30 września 2019 roku. Celem działania stowarzyszenia jest:

1. Wzmacnianie więzi miejscowej ludności z małymi ojczyznami i pielęgnowanie ich tradycji.
2. Działanie na rzecz zachowania i rozwijania wiedzy o historii lokalnej i tożsamości poszczególnych grup narodowościowych i etnicznych.
3. Opieka i przywracanie wielokulturowej tożsamości regionu.

4. Dokumentowanie trudnego dziedzictwa, czyli zapomnianych, zdewastowanych miejsc między innymi cmentarzy, mogił, kurhanów, itp.
5. Prowadzenie, inspirowanie, wspieranie i popularyzowanie działań zmierzających do ochrony miejsc związanych z dziedzictwem kulturowym.
6. Prowadzenie studiów, badań naukowych i innych szeroko rozumianych działań edukacyjnych na temat wszelkich zabytków historycznych i kulturowych oraz publikowanie i popularyzowanie wyników tych prac.
7. Poszerzanie grona miłośników i sympatyków regionu.
8. Upowszechnianie wiedzy historycznej, szczególnie o historii gminy Nowy Kawęczyn.
9. Poprawa walorów estetycznych, krajobrazowych i turystycznych regionu oraz ich promocja.
10. Działalność kulturalna.
11. Wspieranie rozwoju ekonomicznego regionu.
12. Działalność wspomagająca wychowanie i rozwój psychofizyczny dzieci i młodzieży.
13. Działalność na rzecz tworzenia i rozwoju społeczeństwa obywatelskiego.
14. Działalność wydawnicza.
15. Działania wspierające budowanie więzi międzypokoleniowych w społeczeństwie.
16. Rozwijanie i propagowanie idei demokracji i samorządności lokalnej na terenie całego kraju.
17. Rozwój społeczno-gospodarczy szczególnie województwa łódzkiego oraz powiatów i gmin wchodzących w jego skład.
18. Kreowanie pozytywnego wizerunku województwa oraz powiatów i gmin na forum ogólnopolskim i międzynarodowym.
19. Wspieranie mniejszości narodowych i etnicznych poprzez różne formy działalności.

Dziedzictwo kulturowe

Na terenie gminy znaleźć można kilka zabytków, które znajdują się w pobliżu miejscowości Strzyboga. Należą do nich m.in.:

Drewniany kościół pw. św. Apostołów Szymona i Judy (z 1751 r.) w Starej Rawie - najstarszy obiekt sakralny na terenie gminy

- Zespół dworski w Trzeciannie,
- Zespół dworski w Nowym Dworze,
- Zespół dworski w Suliszewie,
- Dawny młyn wodny w Suliszewie - obecnie napędzany energią elektryczną,
- Wczesnośredniowieczne grodzisko w Starej Rawie z XI- XU w.

Na położonym w pobliżu wsi Raducz poligonie wojskowym, leżącym ok 7 km Strzybodze na początku lat 60. nakręcono część scen serialu telewizyjnego „Czterej pancerni i pies”.

Na terenie wsi Strzyboga znajduje się zabytkowa kapliczka przydrożna z I ćw. XX wieku

Rysunek 4 Kapliczka przydrożna we wsi Strzyboga



Źródło: własna fotografia Urzędu Gminy w Nowym Kawęczynie

Miejsca kultu

Na terenie Gminy Nowy Kawęczyn znajduje się Kościół rzymsko-katolicki pw. św. Apostołów Szymona i Judy Tadeusza. Mieszkańcy Strzybogi należą do tutejszej parafii.

III. Analiza SWOT

MOCNE STRONY	SŁABE STRONY
1. Malowniczy krajobraz i potencjał przyrodniczy miejscowości	1. Braki w infrastrukturze technicznej.
2. Czyste powietrze	2. Niska jakość życia w aspekcie kulturalnym.
3. Potencjał społeczności lokalnej – zasoby ludzkie	3. Niewielka ilość podmiotów gospodarczych

<ol style="list-style-type: none"> 4. Dobre stosunki sąsiedzkie. Dobrze zintegrowana i przyjazna wobec siebie społeczność, życzliwie odnosząca się do przybywających nowych mieszkańców 5. Położenie w sąsiedztwie Skierniewic –siedziby powiatu jako rynku zbytu produktów i usług 6. Zlokalizowana szkoła podstawowa oraz punkt przedszkolny na terenie miejscowości 7. Korzystne położenie komunikacyjne. 8. Stosunkowo dobrze rozwinięta infrastruktura sportowa 	<ol style="list-style-type: none"> 4. Brak terenów inwestycyjnych. 5. Rozdrobnione rolnictwo 6. Niekorzystne tendencje demograficzne 7. Niewykorzystane walory turystyczne oraz brak infrastruktury turystycznej. 8. Braki w infrastrukturze rekreacyjnej
SZANSE	ZAGROŻENIA
<ol style="list-style-type: none"> 1. Rozbudowa infrastruktury technicznej. 2. Budowa bazy turystycznej oraz rozwój bazy rekreacyjno-sportowej 3. Wydzielenie terenów inwestycyjnych pod działalność gospodarczą 4. Zaangażowanie mieszkańców w rozwój miejscowości 5. Otrzymanie wsparcia dotacyjnego z funduszy na rozwój małej i średniej przedsiębiorczości celu tworzenia nowych miejsc pracy 6. Rozbudowa infrastruktury rekreacyjnej 	<ol style="list-style-type: none"> 1. Rosnące bezrobocie. 2. Migracja młodzieży w poszukiwaniu pracy 3. Niekorzystna sytuacja rolnictwa, rozdrobnienie gospodarstw rolnych i ich niedofinansowanie 4. Brak ożywienia gospodarczego

IV. OPIS PLANOWANYCH ZADAŃ INWESTYCYJNYCH, PRZEDSIĘWZIĘĆ AKTYWIZUJĄCYCH SPOŁECZNOŚĆ LOKALNĄ W OKRESIE 2022 – 2028

L.p.	Nazwa przedsięwzięcia	Cel i przeznaczenie	Szacunkowa wartość	Potencjalne źródło finansowania	Przewidywany czas realizacji
1.	Budowa kanalizacji sanitarnej grawitacyjno tłocznej wraz z pompowniami	Budowa sieci kanalizacji sanitarnej przyczyni się do ograniczenia procesu przedostawania się niebezpiecznych substancji zagrażających życiu i zdrowiu ludzi do wody i gleby oraz dotrzymania bezpiecznych wskaźników emisyjnych w odniesieniu do pozostałych substancji zagrażających ekosystemom wodnym.	2 500 000,00	PROW	2023
2.	Rozbudowa sieci wodociągowej	Rozbudowa sieci wodociągowej przyczyni się do uregulowania gospodarki wodnej miejscowości, zapewni mieszkańcom dostawę wody o odpowiedniej jakości, w odpowiedniej ilości i pod odpowiednim ciśnieniem.	100 000,00	PROW	2023

3.	Remont dachu na budynku Szkoły Podstawowej w Strzybodze	Wymiana dachu przyczyni się do zabezpieczenia wnętrza przed wpływem warunków zewnętrznych. Ochrona przez warunkami atmosferycznymi, hałasem oraz zapobieganie utracie ciepła co wpłynie bezpośrednio na zmniejszenie kosztów ogrzewania budynku.	100 000,00	Środki własne	2022
4.	Rozbudowa oświetlenia ulicznego	Rozbudowa oświetlenia ulicznego polegająca na zainstalowaniu słupów wyposażonych w lampy bezawaryjne i energooszczędne przyczyni się do poprawy warunków życia mieszkańców z zachowaniem standardów środowiskowych.	200 000,00	Środki własne	2024
5.	Przebudowa drogi gminnej	Wykonanie robót, w wyniku których następuje zmiana parametrów użytkowych lub technicznych w zakresie niewymagającym zmiany granic pasa drogowego. Przebudowa obejmuje swoim zakresem utwardzenie nawierzchnią bitumiczną.	250 000,00	PROW	2025

6.	Wymiana pieców	Zwalczanie niskiej emisji kominowej poprzez likwidację wysokoemisyjnych źródeł ciepła i zastąpienie ich źródłami ekologicznymi.	wg. możliwości dotacji	WFOŚ	2027
7.	Odnawialne źródła energii	Zagwarantowanie niezawodności dostaw paliwa i energii przy równoczesnym zminimalizowaniu negatywnego oddziaływania energetyki na środowisko naturalne.	wg. możliwości dotacji	WFOŚ	2028
8.	Budowa placu zabaw wraz z altanką rekreacyjną	Zapewnienie mieszkańcom miejsca spotkań w celu pogłębienia integracji społecznej oraz powstanie miejsca przeznaczonego na rekreację i rozwój dla dzieci.	wg. możliwości dotacji	PROW	2026

Perspektywa Odnowy Miejscowości obejmuje również inwestycje realizowane przez podmioty zewnętrzne, m.in. rozbudowa gazociągu, instalacji sieci światłowodowej.

Dodatkowo, Gmina Nowy Kawęczyn jest w trakcie zmiany Studium uwarunkowań i kierunków zagospodarowania przestrzennego wraz z prognozą oddziaływania na środowisko oraz sporządzenia opracowania ekofizjograficznego co przekłada się na realne korzyści dla miejscowości Strzyboga w postaci m.in. zmiany sposobu zagospodarowania działek co w konsekwencji prowadzi do zwiększenia ich wartości.

1. Metoda opracowania planu

Na podstawie przeprowadzonej inwentaryzacji zasobów służących odnowie miejscowości Strzyboga, analizie SWOT oraz konsultacji z lokalnymi mieszkańcami oraz z władzami gminy określono cele główne, przedsięwzięcia i zadania inwestycyjne, które zamierza się osiągnąć w przyszłości określonej horyzontem czasowym. Ze względu na kondycję finansową Gminy zadania te trzeba zaplanować na przestrzeni kilkunastu lat w oparciu o budżet gminy i pozyskanie środków z zewnątrz. Plan Odnowy Miejscowości Strzyboga obejmuje lata 2022-2028.

2. Finansowanie Zakładane źródła finansowania zadań inwestycyjnych realizowanych przez wieś Strzyboga to:

- ✓ Środki z budżetu Gminy Nowy Kawęczyn.
- ✓ Środki z Programu Rozwoju Obszarów Wiejskich
- ✓ Środki pozyskane w ramach innych funduszy unijnych w kolejnej perspektywie finansowej.
- ✓ Inne środki – grant sołecki itp.

3. Cel nadrzędny - strategiczny miejscowości

Poprawa jakości życia przez zaspokajanie potrzeb społecznych i kulturalnych mieszkańców wsi oraz promowanie obszarów wiejskich

WIZJA MIEJSCOWOŚCI

Nasze sołectwo za 10 lat – wizja rozwoju miejscowości Strzyboga aby nasza wieś:

- była zamieszкана przez zaktywizowane i zintegrowane społeczeństwo, które utożsamia się z dziedzictwem kulturowym, społecznym i gospodarczym naszej miejscowości,
- miała świetlicę gdzie spotykają się dorośli, młodzież i dzieci jak również wiejską kawiarenkę,
- była estetyczna, malownicza i ekologiczna i nie była sypialnią dla pracujących poza miejscowością,
- wykorzystała walory przyrody i zajęła się agroturystyką i turystyką.

V. Podsumowanie

Opracowany Plan Odnowy Miejscowości Strzyboga jest dokumentem planistycznym przedstawiającym przyjęte do realizacji w najbliższych siedmiu latach zadania mające na celu wsparcie rozwoju społeczno - gospodarczego miejscowości. Plan może ulegać modyfikacjom i aktualizacji w zależności od potrzeb społecznych i zmieniających się warunków gospodarczych. Przyjęte w Planie założenia mają na celu zwiększenie funkcji gospodarczych i społecznych wsi oraz poprawę warunków życia jej mieszkańców.

VI. Źródła

Plan Rozwoju Lokalnego Gminy Nowy Kawęczyn na lata 2016 – 2020

Raport o stanie gminy w 2021 r.

Dokumentacja własna.

Notatki oraz dokumenty z zasobów Pani Anny Szerszeń – Prezesa Stowarzyszenia „Wspólna Pamięć”

Uzasadnienie

Sporządzenie i uchwalenie takiego dokumentu stanowi jednocześnie niezbędny warunek przy aplikowaniu o środki finansowe w ramach Programu Rozwoju Obszarów Wiejskich, w szczególności w ramach Działania: Podstawowe usługi i odnowa wsi na obszarach wiejskich. Działanie to wspiera rozwój infrastruktury wiejskiej oraz odnowę wsi, przyczyniając się tym samym do poprawy warunków życia i prowadzenia działalności rolniczej i pozarolniczej, a także do zaspokojenia podstawowych potrzeb społecznych i kulturalnych mieszkańców wsi. Plan Odnowy Miejscowości Strzyboga to dokument, który określa strategię działań w sferze społeczno-gospodarczej na lata 2022 - 2028. Niniejszy plan jest planem otwartym, stwarzającym możliwość aktualizacji w zależności od potrzeb społecznych i uwarunkowań finansowych. Oznacza to, że może on zostać uzupełniony o nowe zadania. Zmianie może ulec kolejność ich realizacji w zależności od uruchomienia i dostępu do funduszy zewnętrznych. Idea odnowy wsi wyrasta z przekonania, że odnowiona, doinwestowana i ożywiona kulturowo wieś odzyska swoją atrakcyjność jako miejsce zamieszkania, zapewni swoim mieszkańcom godziwy standard oraz podwyższy jakość życia. Plan Odnowy Miejscowości uwzględnia specyfikę wsi wynikającą z jej położenia w gminie, zasobów oraz konieczności integracji mieszkańców.

Opracowany Plan Odnowy Miejscowości Strzyboga jest dokumentem planistycznym przedstawiającym przyjęte do realizacji w najbliższych siedmiu latach zadania mające na celu wsparcie rozwoju społeczno - gospodarczego miejscowości. Plan może ulegać modyfikacjom i aktualizacji w zależności od potrzeb społecznych i zmieniających się warunków gospodarczych. Przyjęte w Planie założenia mają na celu zwiększenie funkcji gospodarczych i społecznych wsi oraz poprawę warunków życia jej mieszkańców.

Przewodniczący
Rady Gminy
Paweł Nowakowski
Paweł Nowakowski