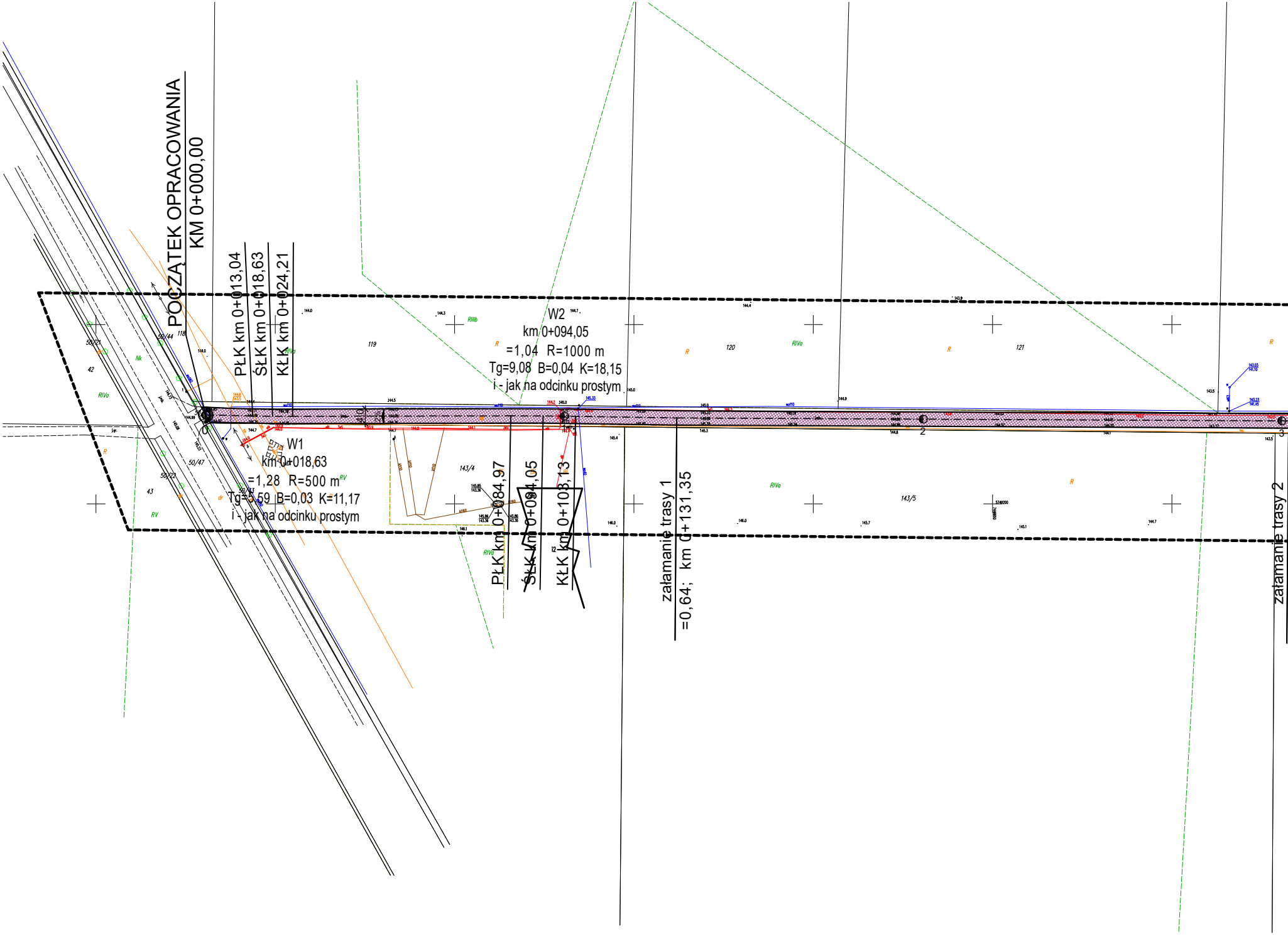
POCZĄTEK OPRACOWANIA
KM 0+000,00
PŁK km 0+013,04
ŚŁK km 0+018,63
KŁK km 0+024,21
W2
km 0+094,05
=1,04 R=1000 m
Tg=9,08 B=0,04 K=18,15
i - jak na odcinku prostym
W1
km 0+018,63
=1,28 R=500 m
Tg=5,59 B=0,03 K=11,17
i - jak na odcinku prostym
PŁK km 0+084,97
ŚŁK km 0+094,05
KŁK km 0+103,13
załamanie trasy 1
=0,64; km 0+131,35
załamanie trasy 2
0
1
2
3
118
119
120
121
42
43
50/21
50/44
50/47
50/22
50/43
143/4
143/5
RIIIb
RIVa
RV
Nk
R

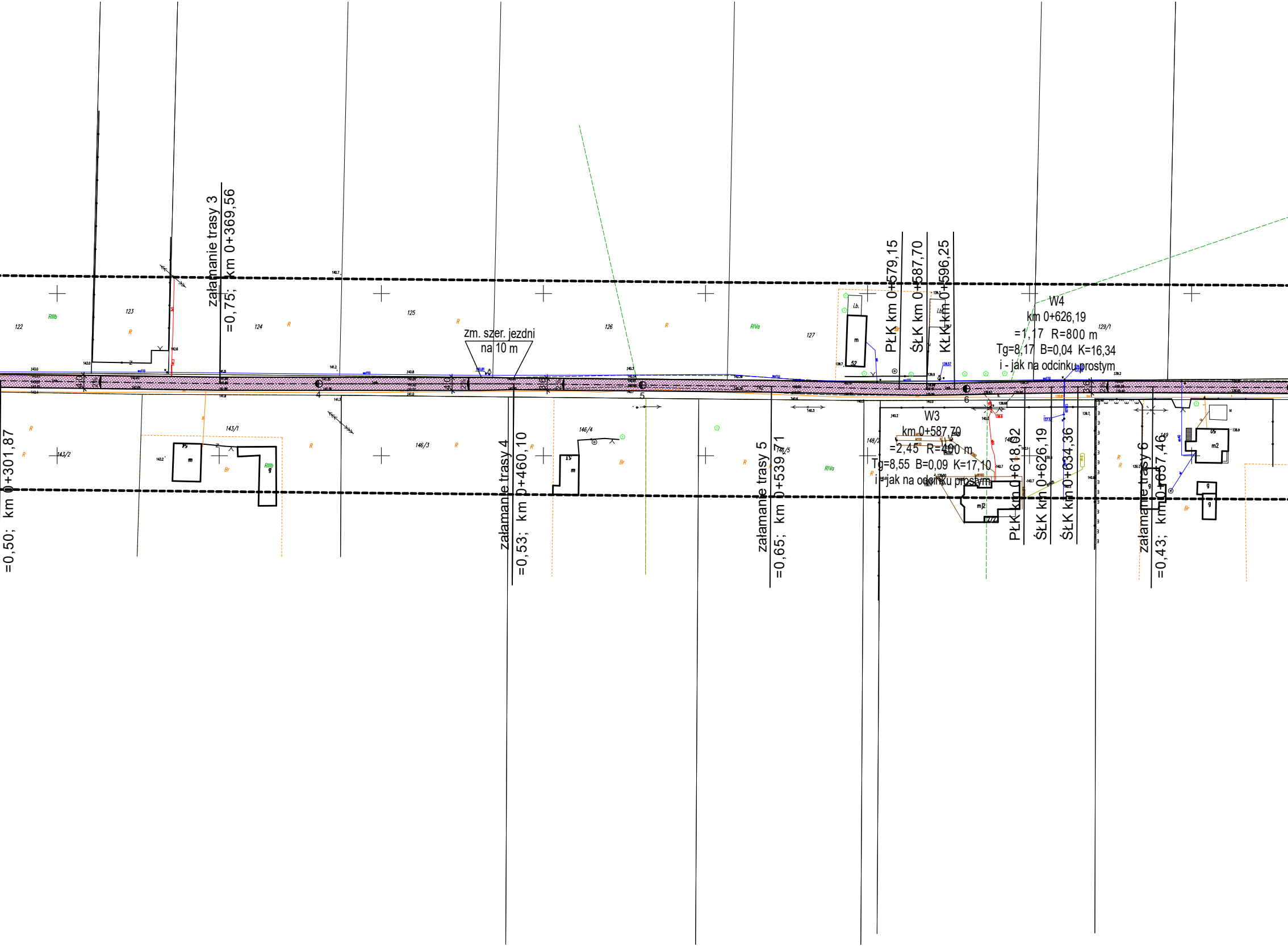
=0,50; km 0+301,87
załamanie trasy 3
=0,75; km 0+369,56
zm. szer. jezdni
na 10 m
załamanie trasy 4
=0,53; km 0+460,10
załamanie trasy 5
=0,65; km 0+539,71
PŁK km 0+579,15
ŚŁK km 0+587,70
KŁK km 0+596,25
W4
km 0+626,19
=1,17 R=800 m
Tg=8,17 B=0,04 K=16,34
i - jak na odcinku prostym
W3
km 0+587,70
=2,45 R=400 m
Tg=8,55 B=0,09 K=17,10
i - jak na odcinku prostym
PŁK km 0+618,02
ŚŁK km 0+626,19
ŚŁK km 0+634,36
załamanie trasy 6
=0,43; km 0+657,46
122
123
124
125
126
127
129/1
143/1
143/2
146/3
146/4
146/5
148/2
149
RIIIb
RIVa
R
Br
4
5
6
4,0
2%
3,0
m
m2
g
i.b.
52

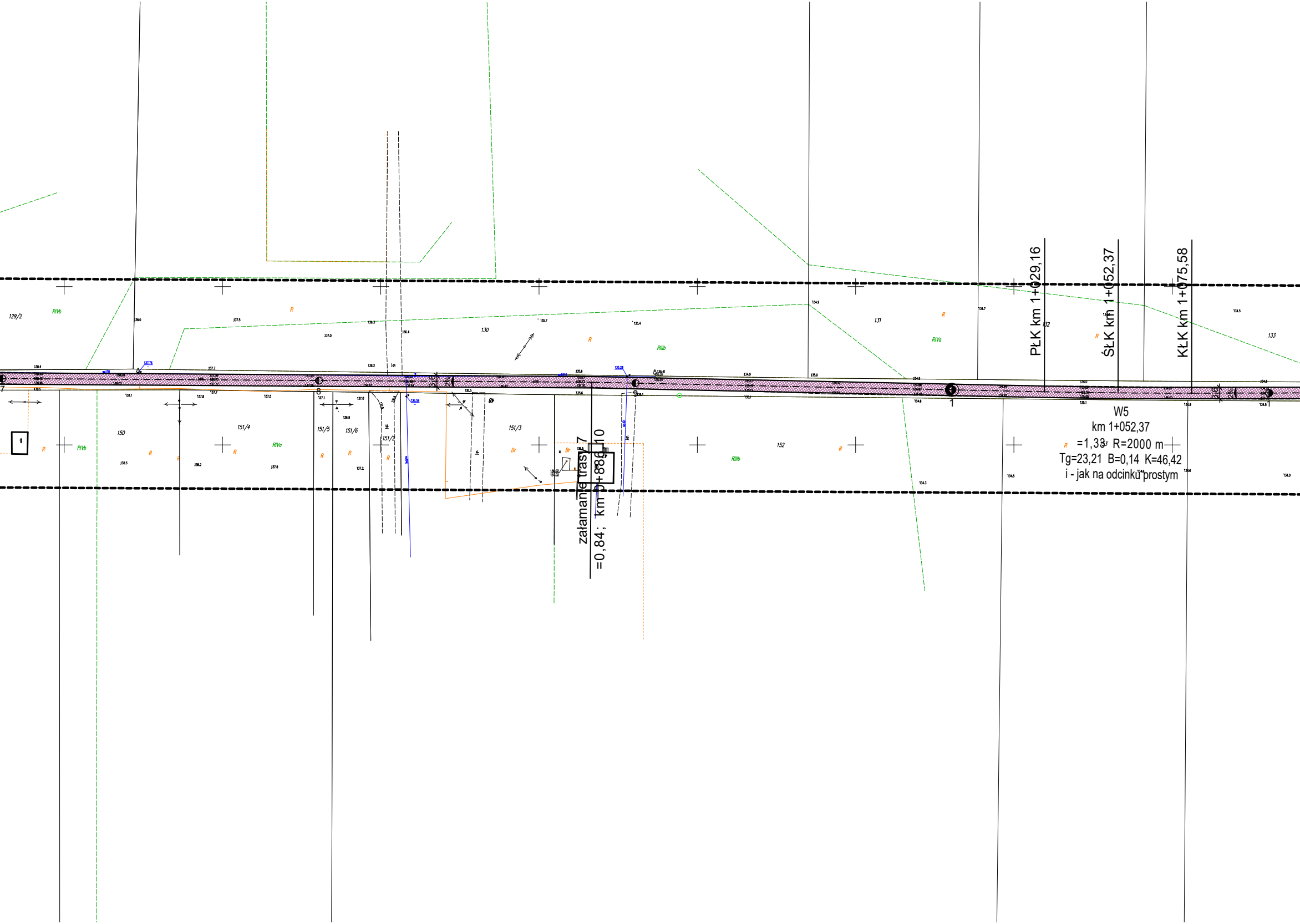

PŁK km 1+029,16
ŚŁK km 1+052,37
KŁK km 1+075,58
W5
km 1+052,37
=1,33 R=2000 m
Tg=23,21 B=0,14 K=46,42
i - jak na odcinku prostym
załamanie trasy 7
=0,84; km 0+886,10
129/2
130
131
132
133
150
151/4
151/5
151/6
151/2
151/3
152
RIVb
RIVa
RIIIb
R
Br
9
8
9
1
7
1
135,28
135,6

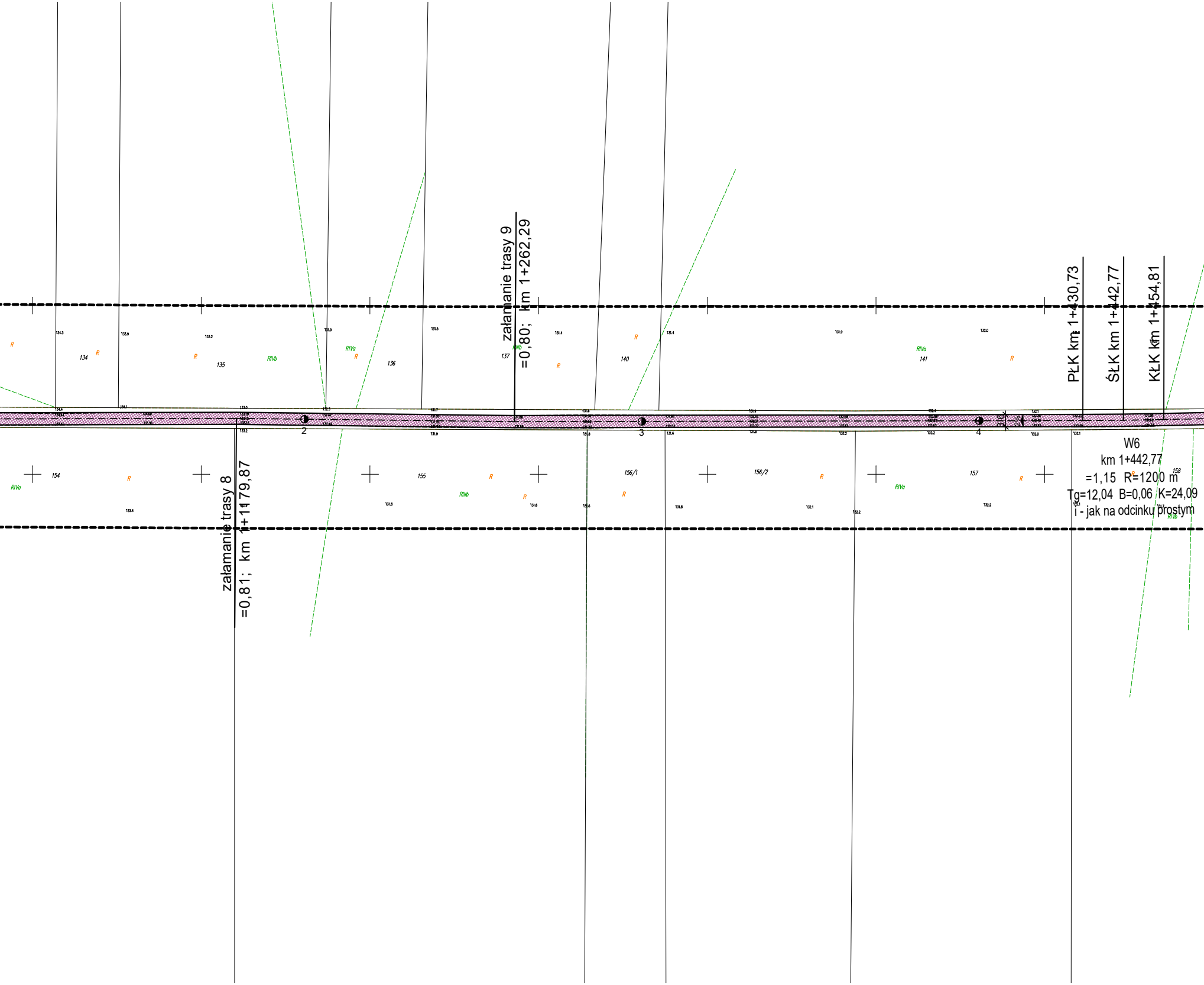
załamanie trasy 9
=0,80; km 1+262,29
załamanie trasy 8
=0,81; km 1+1179,87
PŁK km 1+430,73
ŚŁK km 1+442,77
KŁK km 1+454,81
W6
km 1+442,77
=1,15 R=1200 m
Tg=12,04 B=0,06 K=24,09
i - jak na odcinku prostym
134
135
136
137
140
141
154
155
156/1
156/2
157
158
RIVa
RIVb
RIIIb
R
2
3
4

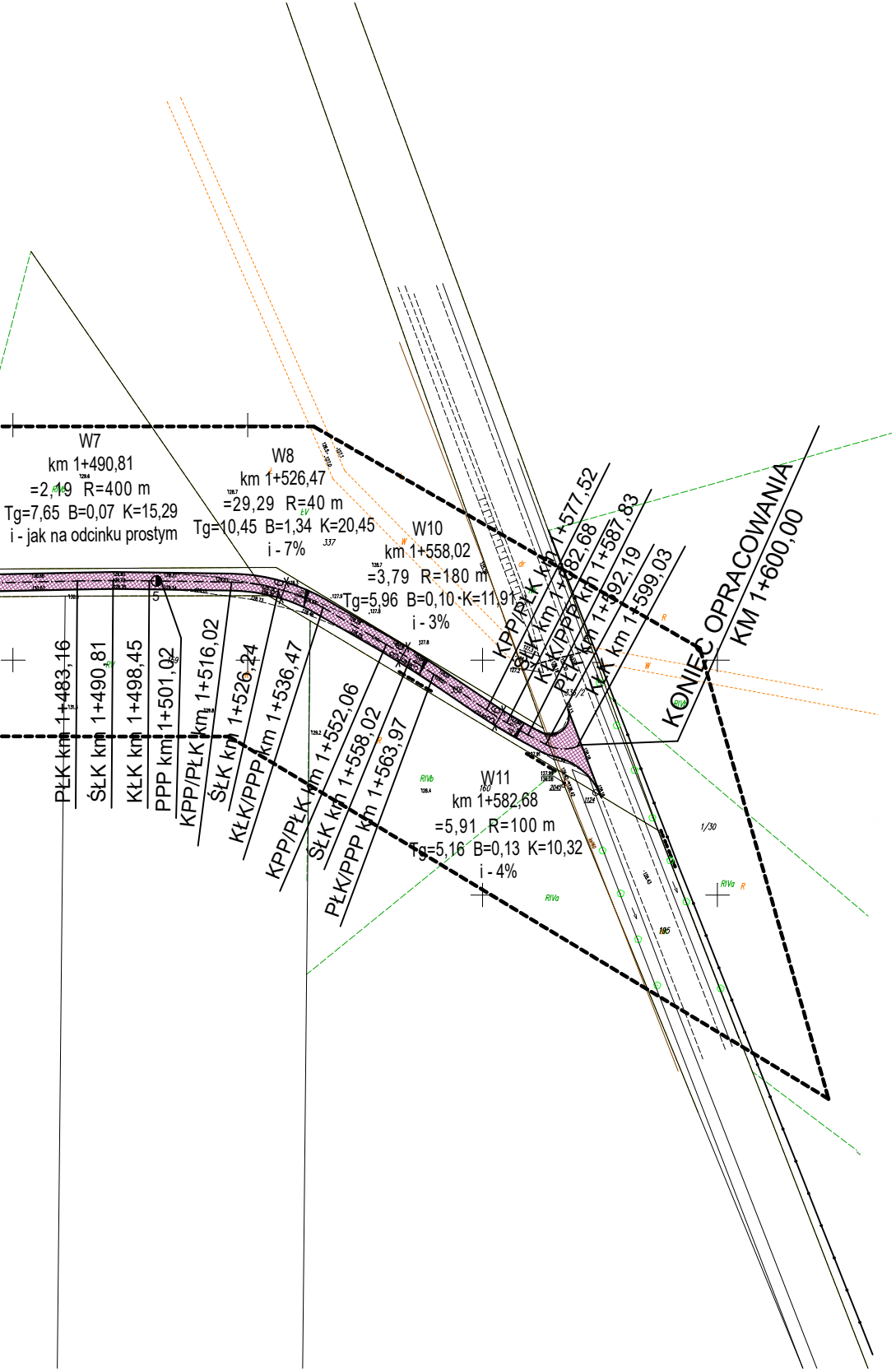
W7
km 1+490,81
=2,19 R=400 m
Tg=7,65 B=0,07 K=15,29
i - jak na odcinku prostym
W8
km 1+526,47
=29,29 R=40 m
Tg=10,45 B=1,34 K=20,45
i - 7%
W10
km 1+558,02
=3,79 R=180 m
Tg=5,96 B=0,10 K=11,91
i - 3%
W11
km 1+582,68
=5,91 R=100 m
Tg=5,16 B=0,13 K=10,32
i - 4%
PŁK km 1+483,16
ŚŁK km 1+490,81
KŁK km 1+498,45
PPP km 1+501,02
KPP/PŁK km 1+516,02
ŚŁK km 1+526,24
KŁK/PPP km 1+536,47
KPP/PŁK km 1+552,06
ŚŁK km 1+558,02
PŁK/PPP km 1+563,97
KPP/PŁK km 1+577,52
ŚŁK km 1+582,68
KŁK/PPP km 1+587,83
PŁK km 1+592,19
KŁK km 1+599,03
KONIEC OPRACOWANIA
KM 1+600,00
337
338
336/2
160
1/30
RIVa
RIVb

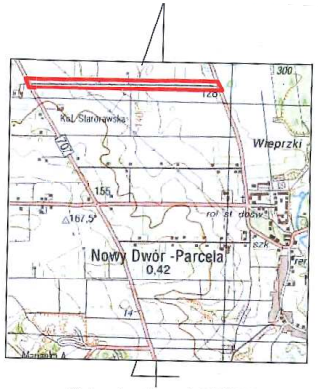
Kol. Starorawska
Wieprzki
Nowy Dwór -Parcela
0,42
300

Orientacja 1:50000

N

MAPA DO CELÓW PROJEKTOWYCH

skala 1: 1000

Układ współrzędnych płaskich "2000"
Układ wysokości: PL-EVRF2007-NH

Województwo: łódzkie
Powiat: skierniewicki
Gmina: 101507_2 Nowy Kawęczyn
Obręb: 0018 Nowy Dwór Parcela, działka nr: 142,
Obręb: 0028 Stara Rawa, działka nr: 338.

Nr kancelaryjny: GGN.6640.1.151.2020

Nie wyklucza się istnienia w terenie urządzeń podziemnych dla których było brak informacji branżowych i nie zostały odnalezione w terenie w czasie inwentaryzacji geodezyjnej.

Przedstawiona sytuacja jest zgodna ze stanem faktycznym na gruncie w lutym 2020 r.

Wykonanie niniejszej mapy nie było poprzedzone ustaleniami dotyczącymi ewentualnych służebności gruntowych obciążających grunty położone w granicach projektowanej inwestycji budowlanej.

Granice działek nr: 50/43, 50,45, 50/47, 143/4, 143/5, 123, 146/3, 146/4, 146/5, 148/1, 148/2, 129/1, 129/2, 151/4, 151/3, 151/6, zostały określone z wymaganą dokładnością pomiaru, pozostałe granice wkreślono na podstawie danych z ewidencji gruntów. W wyniku postępowania rozgraniczeniowego lub ustalenia granic, granice i powierzchnie tych działek mogą ulec zmianie.

Przedsiębiorstwo Usług
Geodezyjnych i Kartograficznych
Zbigniew Kosiorek
96-100 Skierniewice ul. Matejki 6.

GEODETA
Zbigniew Kosiorek
Upr. nr 429
Skierniewice 26.02.2020 r.

Poświadcza się że niniejszy dokument został opracowany w wyniku prac geodezyjnych i kartograficznych, których rezultaty zawiera operat techniczny wpisany do ewidencji materiałów państwowego zasobu geodezyjnego i kartograficznego

STAROSTA SKIERNIEWICKI

Identyfikator ewidencyjny materiału zasobu - operatu technicznego
P.1015 2020. 236
Data wpisania operatu technicznego do ewidencji materiałów zasobu 28.02.2020r.
Imię, nazwisko i podpis osoby reprezentującej organ Z up. STAROSTY

mgr inż. Tomasz Gejo
INSPEKTOR
w Wydziale Geodezji, Katastru
i Gospodarki Nieruchomościami

LEGENDA

▨ - remontowana jezdnia

Biuro usług projektowo - wykonawczych DROGMAR Renata Stypińska
ul. Trzcińska 22A/48; 96-100 Skierniewice

Zleceniodawca: Gmina Nowy Kawęczyn
Nowy Kawęczyn 32; 96-115 Nowy Kawęczyn

Temat: Remont drogi gminnej nr 115327E
w miejscowości Nowy Dwór-Parcela

Nazwa rys.: Plan sytuacyjny

Wyszczególnienie	Nazwisko i imię, nr upr.	Podpis	Skala: 1:1000	Nr rys. 2
Projektant:	mgr inż. Renata Stypińska upr. nr LUB/0151/POWD/11		Data: marzec 2020	